

# **Массовые межрегиональные соревнования по спортивному ориентированию «Жемчужины России – 2022»**

## **Информационный бюллетень № 3**

### **1. Техническая информация**

#### **1.1. Ограничения районов соревнований и аварийные азимуты.**

##### **1ВП - ночные соревнования.**

Район ограничен: с севера – шоссейной дорогой Хвастовичи – Терebenь; с востока – полями и селом Терebenь; с юга – лесной дорогой, на которой находится освещенный стартовый городок; с запада – ручьем с ярко выраженной поймой.

Аварийный азимут  $0^\circ$  – север. Если Вы заблудились, то следует двигаться на север до асфальтированного шоссе, далее вдоль него на восток до размеченной дороги в полевой лагерь, по ней – до финиша (см. Схему №2 в Информационном бюллетене №2).

##### **2ВП, 3 ВП.**

Район ограничен: с севера – просекой шириной 15 метров; с востока – ручьем с ярко выраженной поймой (в северной части) и полями у деревни Колонна и села Терebenь (в южной части); с юга – шоссейной дорогой Хвастовичи – Терebenь; с запада – поймой реки Ресета.

Аварийный азимут  $180^\circ$  – юг. При потере ориентировки двигаться на юг до асфальтированного шоссе и по нему на восток до финиша (см. Схему №2 в Информационном бюллетене №2).

##### **4 ВП**

Район ограничен: с севера – шоссейной дорогой Хвастовичи – Терebenь; с востока – полями у села Терebenь (в северной части) и асфальтированным шоссе Терebenь – Кудрявец (в южной части); с юга – поймой ручья (в восточной части) и лесной дорогой (в западной части); с запада – поймой реки Ресета.

Дистанции групп МЖ10, МЖ12, МЖ14 проложены в северной части района и ограничены: с севера – шоссейной дорогой Хвастовичи – Терebenь; с востока – полями у села Терebenь; с юга и запада – поймой ручья.

Аварийный азимут  $0^\circ$  – север. Если Вы заблудились, то следует двигаться на север до асфальтированного шоссе, далее вдоль него на восток до размеченной








дороги в полевой лагерь, по ней – до финиша (см. Схему №2 в Информационном бюллетене №2).

## 1.2. Местность

Рельеф ледникового происхождения (зандры), почвы песчаные, покрытые мхом, на заболоченностях и болотах торфяные. Фрагменты карт на разные ландшафты представлены в Приложении №1 Информационного бюллетеня №1.

## 1.3. Карты.

Для показа на карте ландшафтных особенностей местности использованы дополнительные условные знаки.

	«Розовый» лес. Сосновый бор без подлеска с видимостью 100 и более метров, как правило, посадки 40 и более лет.
	Пропашка старая. Пропашка, хорошо видимая на местности, глубиной, как правило, 0,5м и более, задернованная, с оплывшими бортами. Сильно задернованные, очень старые пропашки не показываются.
	Пропашка новая. Свежая пропашка, бросающаяся в глаза на местности, глубиной, как правило, 0,5м и более, с незадернованным грунтом.
	Воронка размерами от 1/1 м до 4/4 м.
	Воронка размерами от 4/4 м до 15/15 м. Объекты с большими размерами (капониры) показываются знаком 104 (земляной обрыв) без «усиков» с бергштрихом.
	Малый корч, высотой от 1м до 1,5м.
	Большой корч, высотой более 1,5м.

Высота сечения рельефа 2,5 метра. Масштабы карт указаны в таблицах с параметрами дистанций в Информационном бюллетене №2.

Карты напечатаны на цветном лазерном принтере и защищены от влаги (заламинированы с двух сторон). Формат карт во все дни соревнований, кроме 12.06.22 (ЗВП), у всех групп А4. Карты 3 ВП с М 1:10 000 изданы в формате А3; с М 1:7500 – А4.

#### 1.4. Дистанции.

1 ВП. 10.06.2022 г., ночные соревнования 30 минут. Стартовый городок расположен в четырехстах метрах от лагеря (см. Схему №2 в Информационном бюллетене №2), начало ориентирования в 50 м от старта по маркировке. Расстояние от последнего КП до финиша 70 метров по маркировке. Нумерация КП на карте двойная (1 – 44, 2 – 53, ...). Легенды впечатаны в карту и отдельно НЕ ВЫДАЮТСЯ. Призмы оборудованы светоотражающей лентой (по верхнему краю). Контрольное время 90 минут. Дистанции планировал С. Колосов.

2 ВП. 11.06.2022 г., классика 35 минут. Расстояние от лагеря до старта и от финиша до лагеря – 1,9 км (см. Схему №2 в Информационном бюллетене №2). Расстояние от старта до точки начала ориентирования 50 метров. Расстояние от последнего КП до финиша 50 метров по маркировке. Нумерация КП на карте одинарная (1,2,3...). Легенды впечатаны в карту, дополнительно их можно взять на входе в стартовый городок в предстартовое время. Пункты питания не предусмотрены. Контрольное время 100 минут. Дистанции планировал А. Шихов.

3 ВП. 12.06.2022 г., кросс-лонг 75/65 минут. Расстояние от лагеря до старта – 2,4 км, от финиша до лагеря – 1,9 км (см. Схему №2 в Информационном бюллетене №2). Расстояние от старта до точки начала ориентирования 90 метров по маркировке. Расстояние от последнего КП до финиша 50 метров по маркировке. Нумерация КП на карте одинарная (1,2,3...). Легенды впечатаны в карту, дополнительно их можно взять на входе в стартовый городок в предстартовое время. Предусмотрены пункты питания, расположенные на потенциальных путях движения и впечатаны в карту соответствующим условным знаком. Контрольное время 200 минут. Дистанции планировал В. Люк.

Путь движения участников в район соревнований и обратно 11.06 и 12.06.2022 г. (см. Схему №2 в Информационном бюллетене №2) пересекает шоссе Хвастовичи – Теребень со средней интенсивностью движения автотранспорта. Переход через шоссе промаркирован.

**УЧАСТНИКАМ СЛЕДУЕТ БЫТЬ ПРЕДЕЛЬНО ВНИМАТЕЛЬНЫМИ И ОСТОРОЖНЫМИ ПРИ ПЕРЕХОДЕ ЧЕРЕЗ ШОССЕ!**

**КАТЕГОРИЧЕСКИ ЗАПРЕЩАЕТСЯ ПЕРЕСЕЧЕНИЕ ШОССЕ В НЕПРОМАРКИРОВАННЫХ МЕСТАХ!!!**

4 ВП. 13.06.2022 г., общий старт-классика 60 минут. Расстояние от лагеря до старта 700 метров, от финиша до лагеря 400 метров (см. Схему №2 в Информационном бюллетене №2). Расстояние от старта до точки начала ориентирования 50 метров по маркировке, от последнего КП до финиша – 60

метров по маркировке. Старт групповой, по нескольким возрастным группам в каждом забеге. Расписание забегов будет сообщено дополнительно. В дистанциях всех возрастных групп, кроме Ж10 и М10, предусмотрено рассеивание участников. Нумерация КП на карте одинарная (1,2,3...). Сборные КП на «бабочках» имеют двойные или тройные порядковые номера (4/7, 9/13/19,...). Легенды впечатаны в карту и отдельно НЕ ВЫДАЮТСЯ. Предусмотрены пункты питания аналогично ЗВП. Контрольное время 150 минут. Дистанции планировал В. Алешин.

Финиши всех дней соревнований фиксируются отметкой в финишной станции электронной отметки.

Группам Ж10 и М10 во все дни соревнований будут предложены полностью промаркированные трассы (сплошная красно-белая лента на земле и маркировка на деревьях). Путь по маркировке значительно длиннее прямого движения. Задача спортсменов этих групп состоит в том, чтобы найти на карте и реализовать на местности подрезки маркированной трассы.

## 2. Условия размещения участников (дополнительная информация)

Схема полевого лагеря и центра соревнований (схема №3).



Обозначения на схеме:

- 1 – место проведения церемоний награждения, открытия и закрытия
- 2 – лагерь судей
- 3 – секретариат, комиссия по допуску
- 4 – место размещения информации

Заезд в полевой лагерь, указанный в Схеме №2 Информационного бюллетеня №2, может быть изменен на проезд в лагерь через деревню по ул. Старая Терebenь из-за неудовлетворительного состояния грунтовой дороги. Все участники соревнований будут проинформированы заблаговременно дополнительным сообщением.

Сбор мусора участники производят в пластиковые пакеты, которые можно получить в секретариате при регистрации. Площадка для сбора мусора будет обозначена трафаретом «МУСОР». Территория лагеря в момент отъезда сдается коменданту лагеря.

**СОХРАНИТЕ ПРИРОДУ В ЧИСТОТЕ!**

### 3. Распорядок дня в лагере.

<b>10.06.2022 г.</b>	
12.00	Начало работы полевого лагеря
14.00-19.00	Работа комиссии по допуску.
15.00-20.00	Работа тренировочного полигона
20.00	Окончание приема заявок на 1 ВП.
22.00-24.00	Ночные соревнования – 1 вид программы
24.00	Отбой
<b>11.06.2022 г.</b>	
08.00	Подъем
09.00-13.00	Работа тренировочного полигона
08.30-13.30	Работа комиссии по допуску участников
15.00-19.00	Соревнования 2 вида программы
20.00	Открытие соревнований, церемония награждения победителей и призеров 1 и 2 видов программы
21.00-22.30	Культурная программа – концерт авторской и туристской песни
23.00	Отбой
<b>12.06.2022 г.</b>	
07.00	Подъем
11.00-14.00	Соревнования 3 вида программы
19.00	Награждение победителей и призеров 3 вида программы
20.00-22.00	Отдых, дискотека
22.30	Отбой
<b>13.06.2022 г.</b>	

07.00	Подъем
09.30-13.00	Соревнования 4 вида программы
15.00	Награждение победителей и призеров 4 вида программы
15.30	Награждение победителей и призеров соревнований в общем зачете
16.00	Закрытие соревнований
16.30	Сдача мест стоянки команд, спортсменов коменданту лагеря
19.00	Окончание работы полевого лагеря