

**Всероссийские соревнования**  
**Федерации спортивного ориентирования России**  
**среди спортсменов среднего, старшего и пожилого возраста**  
**Информационный бюллетень № 3**

**1. Техническая информация**

**1.1. Ограничения районов соревнований и аварийные азимуты.**

1ВП, 2 ВП.

Район ограничен: с севера – просекой шириной 15 метров; с востока – ручьем с ярко выраженной поймой (в северной части) и полями у деревни Колонна и села Терebenь (в южной части); с юга – шоссейной дорогой Хвастовичи – Терebenь; с запада – поймой реки Ресета.

Аварийный азимут  $180^{\circ}$  – юг. При потере ориентировки двигаться на юг до асфальтированного шоссе и по нему на восток до финиша (см. Схему №2 в Информационном бюллетене №2).

3 ВП

Район ограничен: с севера – шоссейной дорогой Хвастовичи – Терebenь; с востока – полями у села Терebenь (в северной части) и асфальтированным шоссе Терebenь – Кудрявец (в южной части); с юга – поймой ручья (в восточной части) и лесной дорогой (в западной части); с запада – поймой реки Ресета.








Аварийный азимут  $0^{\circ}$  – север. Если Вы заблудились, то следует двигаться на север до асфальтированного шоссе, далее вдоль него на восток до размеченной дороги в полевой лагерь, по ней – до финиша (см. Схему №2 в Информационном бюллетене №2).

**1.2. Местность**

Рельеф ледникового происхождения (зандры), почвы песчаные, покрытые мхом, на заболоченностях и болотах торфяные. Фрагменты карт на разные ландшафты представлены в Приложении №1 Информационного бюллетеня №1.

**1.3. Карты.**

Для показа на карте ландшафтных особенностей местности использованы дополнительные условные знаки.

	«Розовый» лес. Сосновый бор без подлеска с видимостью 100 и более метров, как правило, посадки 40 и более лет.
	Пропашка старая. Пропашка, хорошо видимая на местности, глубиной, как правило, 0,5м и более, задернованная, с оплывшими бортами. Сильно задернованные, очень старые пропашки не показываются.
	Пропашка новая. Свежая пропашка, бросающаяся в глаза на местности, глубиной, как правило, 0,5м и более. С незадернованным грунтом.
	Воронка размерами от 1/1 м до 4/4 м.
	Воронка размерами от 4/4 м до 15/15 м. Объекты с большими размерами (капониры) показываются знаком 104 (земляной обрыв) без «усиков» с бергштрихом.
	Малый корч, высотой от 1м до 1,5м.
	Большой корч, высотой более 1,5м.

Высота сечения рельефа 2,5 метра. Масштабы карт указаны в таблицах с параметрами дистанций в Информационном бюллетене №2.

Карты напечатаны на цветном лазерном принтере и защищены от влаги (заламинированы с двух сторон). Формат во все дни соревнований, кроме 12.06.22 (2 ВП), у всех групп А4. Карты 2 ВП с М 1:10 000 изданы в формате А3; с М 1:7500, 1:5000 – А4.

#### 1.4. Дистанции.

1 ВП. 11.06.2022 г., классика 35 минут. Расстояние от лагеря до старта и от финиша до лагеря – 1,9 км (см. Схему №2 в Информационном бюллетене №2). Расстояние от старта до точки начала ориентирования 50 метров. Расстояние от последнего КП до финиша 50 метров по маркировке. Нумерация КП на карте одинарная (1,2,3...). Легенды впечатаны в карту, дополнительно их можно взять на входе в стартовый городок в предстартовое время. Пункты питания не предусмотрены. Контрольное время 100 минут. Дистанции планировал А. Шихов.

2 ВП. 12.06.2022 г., кросс-лонг 75/65 минут. Расстояние от лагеря до старта – 2,4 км, от финиша до лагеря – 1,9 км (см. Схему №2 в Информационном бюллетене №2). Расстояние от старта до точки начала ориентирования 90 метров по маркировке. Расстояние от последнего КП до финиша 50 метров по

маркировке. Нумерация КП на карте одинарная (1,2,3...). Легенды впечатаны в карту, дополнительно их можно взять на входе в стартовый городок в предстартовое время. Предусмотрены пункты питания, расположенные на потенциальных путях движения и впечатаны в карту соответствующим условным знаком. Контрольное время 200 минут. Дистанции планировал В. Люк.

Путь движения участников в район соревнований и обратно 11.06 и 12.06.2022 г. (см. Схему №2 в Информационном бюллетене №2) пересекает шоссе Хвастовичи – Теребень со средней интенсивностью движения автотранспорта. Переход через шоссе промаркирован.

**УЧАСТНИКАМ СЛЕДУЕТ БЫТЬ ПРЕДЕЛЬНО ВНИМАТЕЛЬНЫМИ И ОСТОРОЖНЫМИ ПРИ ПЕРЕХОДЕ ЧЕРЕЗ ШОССЕ!**

**КАТЕГОРИЧЕСКИ ЗАПРЕЩАЕТСЯ ПЕРЕСЕЧЕНИЕ ШОССЕ В НЕПРОМАРКИРОВАННЫХ МЕСТАХ!!!**

3 ВП. 13.06.2022 г., кросс-классика 60 минут. Расстояние от лагеря до старта 700 метров, от финиша до лагеря 400 метров (см. Схему №2 в Информационном бюллетене №2). Расстояние от старта до точки начала ориентирования 50 метров, от последнего КП до финиша – 60 метров по маркировке.

Порядок стартов 3ВП определяется суммой времен 1ВП и 2ВП. Участник, имеющий наибольшую сумму, стартует первым, а наименьшую сумму – последним. Нумерация КП на карте одинарная (1,2,3...). Легенды впечатаны в карту и отдельно НЕ ВЫДАЮТСЯ. Предусмотрены пункты питания аналогично 2ВП. Контрольное время 150 минут. Дистанции планировал В. Алешин.

Финиши всех дней соревнований фиксируются отметкой в финишной станции электронной отметки.

#### 1.5. Уточнения параметров дистанций

11 июня, классика 35 мин.					
группа	длина, км	кол-во КП	набор высоты, м	РВП, мин	масштаб карты
Ж35	3,51	13	30	35	1:7500
Ж40	3,51	13	30	35	1:7500
Ж45	3,48	14	55	36	1:7500
Ж50	3,48	14	55	36	1:7500
Ж55	3,1	14	65	36	1:5000

Ж60	3,1	14	65	36	1:5000
Ж65	2,43	12	50	30	1:5000
Ж70	2,35	11	50	31	1:5000
Ж75	1,75	9	50	30	1:5000
Ж80	1,35	6	35	31	1:5000
Ж85	1,35	6	35	31	1:5000
Ж90	1,35	6	35	31	1:5000
М35	5,06	23	105	35	1:7500
М40	5,06	23	105	35	1:7500
М45	4,26	15	70	35	1:7500
М50	4,26	15	70	35	1:7500
М55	4,07	17	75	35	1:7500
М60	4,07	17	75	35	1:7500
М65	3,48	14	55	36	1:7500
М70	3,1	14	65	36	1:5000
М75	2,43	12	50	30	1:5000
М80	2,35	11	50	31	1:5000
М85	1,75	9	50	30	1:5000
М90	1,35	6	35	31	1:5000

**12 июня, кросс 75/65 мин.**

<b>группа</b>	<b>длина, км</b>	<b>кол-во КП</b>	<b>набор высоты, м</b>	<b>РВП, мин</b>	<b>масштаб карты</b>	<b>формат карты</b>
Ж35	6,59	12	85	67	1:10000	A3
Ж40	6,59	12	85	68	1:10000	A3
Ж45	6,14	12	80	66	1:10000	A3
Ж50	6,14	12	80	68	1:10000	A3
Ж55	4,68	14	105	59	1:7500	A4
Ж60	4,68	14	105	60	1:7500	A4
Ж65	3,87	13	95	58	1:5000	A4
Ж70	2,72	11	55	53	1:5000	A4
Ж75	2,18	9	55	48	1:5000	A4
Ж80	1,59	9	40	50	1:5000	A4
Ж85	1,59	9	40	50	1:5000	A4
Ж90	1,59	9	40	50	1:5000	A4
М35	10,52	16	150	76	1:10000	A3
М40	10,52	16	150	77	1:10000	A3
М45	8,49	14	120	75	1:10000	A3
М50	8,49	14	120	76	1:10000	A3
М55	7,86	12	120	70	1:10000	A3
М60	7,86	12	120	71	1:10000	A3
М65	6,14	12	80	68	1:10000	A3
М70	4,68	14	105	60	1:7500	A4
М75	3,87	13	95	60	1:5000	A4
М80	2,72	11	55	56	1:5000	A4
М85	2,18	9	55	48	1:5000	A4
М90	1,59	9	40	50	1:5000	A4

13 июня, классика 60 мин.					
группа	длина, км	кол-во КП	набор высоты, м	РВП, мин	масштаб карты
Ж35	5,54	16	105	61	1:10000
Ж40	5,54	16	105	62	1:10000
Ж45	5,34	17	105	55	1:7500
Ж50	5,34	17	105	56	1:7500
Ж55	4,71	14	95	52	1:7500
Ж60	4,71	14	95	52	1:7500
Ж65	3,4	13	70	48	1:5000
Ж70	2,64	10	55	44	1:5000
Ж75	2,03	10	50	40	1:5000
Ж80	1,36	7	40	40	1:5000
Ж85	1,36	7	40	40	1:5000
Ж90	1,36	7	40	40	1:5000
М35	8,36	21	165	60	1:10000
М40	8,36	21	165	61	1:10000
М45	7,34	18	120	61	1:10000
М50	7,34	18	120	62	1:10000
М55	6,3	17	120	56	1:10000
М60	6,3	17	120	57	1:10000
М65	5,34	17	105	56	1:7500
М70	4,71	14	95	52	1:7500
М75	3,4	13	70	48	1:5000
М80	2,64	10	55	44	1:5000
М85	2,03	10	50	40	1:5000
М90	1,36	7	40	40	1:5000

## 2. Условия размещения участников (дополнительная информация)

Схема полевого лагеря и центра соревнований (схема №3).

Обозначения на схеме:

- 1 – место проведения церемоний награждения, открытия и закрытия
- 2 – лагерь судей
- 3 – секретариат, комиссия по допуску
- 4 – место размещения информации
- 5 – место торговли



Заезд в полевой лагерь, указанный в Схеме №2 Информационного бюллетеня №2, может быть изменен на проезд в лагерь через деревню по ул. Старая Терebenь из-за неудовлетворительного состояния грунтовой дороги. Все участники соревнований будут проинформированы заблаговременно дополнительным сообщением.

Сбор мусора участники производят в пластиковые пакеты, которые можно получить в секретариате при регистрации. Площадка для сбора мусора будет обозначена трафаретом «МУСОР». Территория лагеря в момент отъезда сдается коменданту лагеря.

**СОХРАНИТЕ ПРИРОДУ В ЧИСТОТЕ!**

### **3. Распорядок дня в лагере.**

<b>10.06.2022 г.</b>	
12.00	Начало работы полевого лагеря
14.00-19.00	Работа комиссии по допуску
15.00-20.00	Работа тренировочного полигона
20.00	Окончание приема заявок на ночные соревнования (для желающих)
22.00 – 24.00	Ночные соревнования (для желающих)

24.00	Отбой
<b>11.06.2022 г.</b>	
08.00	Подъем
09.00-13.00	Работа тренировочного полигона
08.30-13.30	Работа комиссии по допуску участников
15.00-19.00	Соревнования 1 вида программы
20.00	Открытие соревнований, церемония награждения победителей и призеров 1 вида программы
21.00-22.30	Культурная программа – концерт авторской и туристской песни
23.00	Отбой
<b>12.06.2022 г.</b>	
07.00	Подъем
11.00-14.00	Соревнования 2 вида программы
19.00	Награждение победителей и призеров 2 вида программы
20.00-22.00	Отдых, дискотека
22.30	Отбой
<b>13.06.2022 г.</b>	
07.00	Подъем
10.30-14.00	Соревнования 3 вида программы
15.00	Награждение победителей и призеров 3 вида программы
15.30	Награждение победителей и призеров соревнований в общем зачете
16.00	Заккрытие соревнований
16.30	Сдача мест стоянки команд, спортсменов коменданту лагеря
19.00	Окончание работы полевого лагеря